

**STATUTÁRNÍ MĚSTO PLZEŇ**  
**ZASTUPITELSTVO MĚSTA PLZNĚ**

**OBECNĚ ZÁVAZNÁ VYHLÁŠKA č. 4/2021,**

**o stanovení koeficientu pro výpočet daně z nemovitých věcí**

Zastupitelstvo města Plzně svým usnesením č. 326 ze dne 13. září 2021 schválilo vydat na základě § 6 odst. 4 písm. b) a § 11 odst. 3 písm. a) a b) zákona ČNR č. 338/1992 Sb., o dani z nemovitých věcí, ve znění pozdějších předpisů, a v souladu s § 84 odst. 2 písm. h) zákona č. 128/2000 Sb., o obcích (obecní zřízení), ve znění pozdějších předpisů, tuto obecně závaznou vyhlášku (dále jen „vyhláška“):

**Článek 1**

(1) V jednotlivých částech města se stanoví koeficienty daně<sup>1</sup> ze stavebních pozemků a ze staveb uvedených v § 11 odst. 1 písm. a) a f) zákona č. 338/1992 Sb., o dani z nemovitých věcí, v platném znění, kterými se násobí základní sazba daně, takto:

a) MO Plzeň 1	k.ú. Bolevec	koeficienty	2,5; 3,5 a 4,5	Grafické vyznačení v příloze č. 1
	k.ú. Plzeň	koeficienty	2,5; 3,5 a 4,5	Grafické vyznačení v příloze č. 2
b) MO Plzeň 2 - Slovany	k.ú. Božkov	koeficienty	2,5; 3,5 a 4,5	Grafické vyznačení v příloze č. 3
	k.ú. Bručná	koeficienty	2,5; 3,5 a 4,5	Grafické vyznačení v příloze č. 4
	k.ú. Hradiště u Plzně	koeficienty	2,5; 3,5 a 4,5	Grafické vyznačení v příloze č. 5
	k.ú. Plzeň	koeficienty	2,5; 3,5 a 4,5	Grafické vyznačení v příloze č. 2
	k.ú. Koterov	koeficienty	2,5 a 3,5	Grafické vyznačení v příloze č. 6
c) MO Plzeň 3	k.ú. Doudlevice	koeficienty	2,5; 3,5 a 4,5	Grafické vyznačení v příloze č. 7
	k.ú. Plzeň	koeficienty	2,5; 3,5 a 4,5	Grafické vyznačení v příloze č. 2
	k.ú. Skvrňany	koeficienty	2,5; 3,5 a 4,5	Grafické vyznačení v příloze č. 8
	k.ú. Valcha	koeficienty	2,5; 3,5 a 4,5	Grafické vyznačení v příloze č. 9
	k.ú. Radobyčice	koeficienty	2,5 a 3,5	Grafické vyznačení v příloze č. 10
d) MO Plzeň 4	k.ú. Bukovec	koeficienty	2,5; 3,5 a 4,5	Grafické vyznačení v příloze č. 11
	k.ú. Červený Hrádek u Plzně	koeficienty	2,5 a 3,5	Grafické vyznačení v příloze č. 12
	k.ú. Doubravka	koeficienty	2,5 a 4,5	Grafické vyznačení v příloze č. 13
	k.ú. Lobzy	koeficienty	2,5; 3,5 a 4,5	Grafické vyznačení v příloze č. 14
	k.ú. Plzeň 4	koeficienty	2,5; 3,5 a 4,5	Grafické vyznačení v příloze č. 15
	k.ú. Újezd	koeficienty	2,5; 3,5 a 4,5	Grafické vyznačení v příloze č. 16
e) MO Plzeň 5 - Křimice	k.ú. Křimice	koeficienty	1,6; 2,5 a 3,5	Grafické vyznačení v příloze č. 17
f) MO Plzeň 6 - Litice	k.ú. Litice u Plzně	koeficienty	1,6; 2,5 a 3,5	Grafické vyznačení v příloze č. 18
g) MO Plzeň 7 - Radčice	k.ú. Radčice u Plzně	koeficienty	1,6; 2,5 a 3,5	Grafické vyznačení v příloze č. 19
h) MO Plzeň 8 - Černice	k.ú. Černice	koeficienty	1,6; 2,5 a 3,5	Grafické vyznačení v příloze č. 20
ch) MO Plzeň 9- Malesice	k. ú. Malesice	koeficient	1,6	Grafické vyznačení v příloze č. 21
	k. ú. Dolní Vlkýš	koeficient	1,6	Grafické vyznačení v příloze č. 22
i) MO Plzeň 10- Lhota	k. ú. Lhota u Dobřan	koeficient	1,6; 2,5 a 3,5	Grafické vyznačení v příloze č. 23

<sup>1</sup> § 6 odst. 4 písm. a) a b) a § 11 odst. 3 písm. a) zák. č. 338/1992 Sb., o dani z nemovitých věcí, v platném znění

(2) Grafické vyznačení částí města s přiřazenými koeficienty je uvedeno v přílohách č. 1 – 23 této vyhlášky.

## Článek 2

Touto obecně závaznou vyhláškou se stanovuje ve smyslu ustanovení § 11 odst. 3, písm. b) zákona č. 338/1992 Sb., o dani z nemovitých věcí, v platném znění, koeficient ve výši **1,5**.

## Článek 3

Zrušují se:

1. obecně závazná vyhláška statutárního města Plzně č. 4/2017 o stanovení koeficientu pro výpočet daně z nemovitých věcí a o změně vyhlášky statutárního města Plzně č. 2/2004, o místním poplatku za užívání veřejného prostranství, ve znění vyhlášek statutárního města Plzně č. 7/2004, 10/2005, 16/2005, 9/2006, 8/2010, 4/2011, 1/2012, 8/2012, 8/2013 a 6/2016
2. obecně závazná vyhláška statutárního města Plzně č. 3/2019, kterou se mění vyhláška statutárního města Plzně č. 4/2017 o stanovení koeficientu pro výpočet daně z nemovitých věcí a o změně vyhlášky statutárního města Plzně č. 2/2004, o místním poplatku za užívání veřejného prostranství
3. část první a část třetí obecně závazné vyhlášky statutárního města Plzně č. 5/2018 o změně vyhlášky statutárního města Plzně č. 2/2004, o místním poplatku za užívání veřejného prostranství, ve znění vyhlášek statutárního města Plzně č. 7/2004, 10/2005, 16/2005, 9/2006, 8/2010, 4/2011, 1/2012, 8/2012, 8/2013, 6/2016 a 4/2017, o změně vyhlášky statutárního města Plzně č. 22/2004, o místním poplatku ze psů, ve znění vyhlášek statutárního města Plzně č. 10/2007, 9/2010 a 2/2012 a o změně vyhlášky statutárního města Plzně č. 11/2003 o místním poplatku z ubytovací kapacity, ve znění vyhlášek statutárního města Plzně č. 16/2004, 2/2010 a 2/2011
4. obecně závazná vyhláška statutárního města Plzně č. 8/2012, kterou se mění vyhláška statutárního města Plzně č. 2/2004, o místním poplatku za užívání veřejného prostranství, a kterou se ruší vyhláška města Plzně č. 43/1998, o místním poplatku za provozovaný výherní hrací přístroj, a vyhlášky statutárního města Plzně č. 52/1998, 15/2005, 7/2010, 3/2011 a 13/2011.

## Článek 4

Tato obecně závazná vyhláška nabývá účinnosti dne 1. ledna 2022.

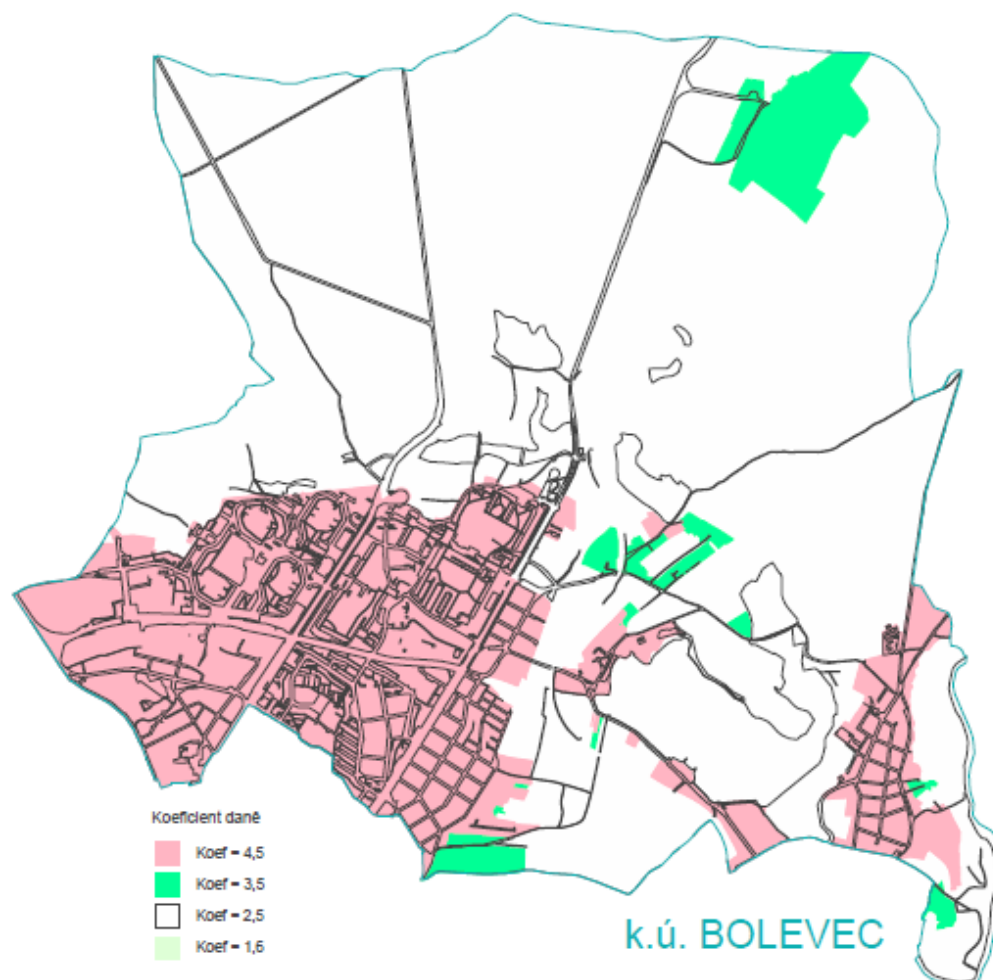
**Mgr. Martin Baxa**  
primátor města Plzně

**Mgr. Michal Vozobule**  
náměstek primátora města Plzně

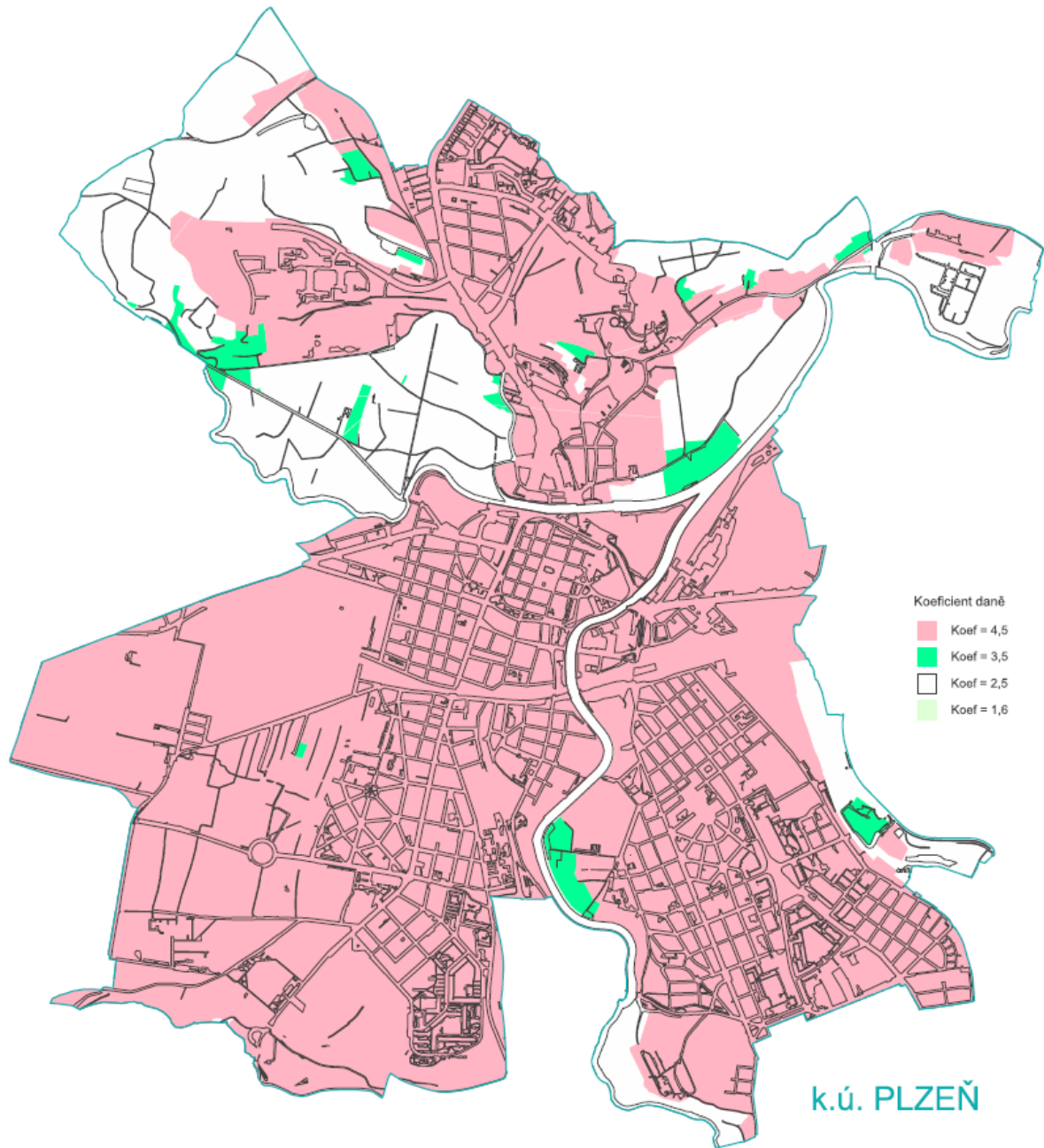
Vyvěšeno na úřední desce dne:

Sejmuto z úřední desky dne:

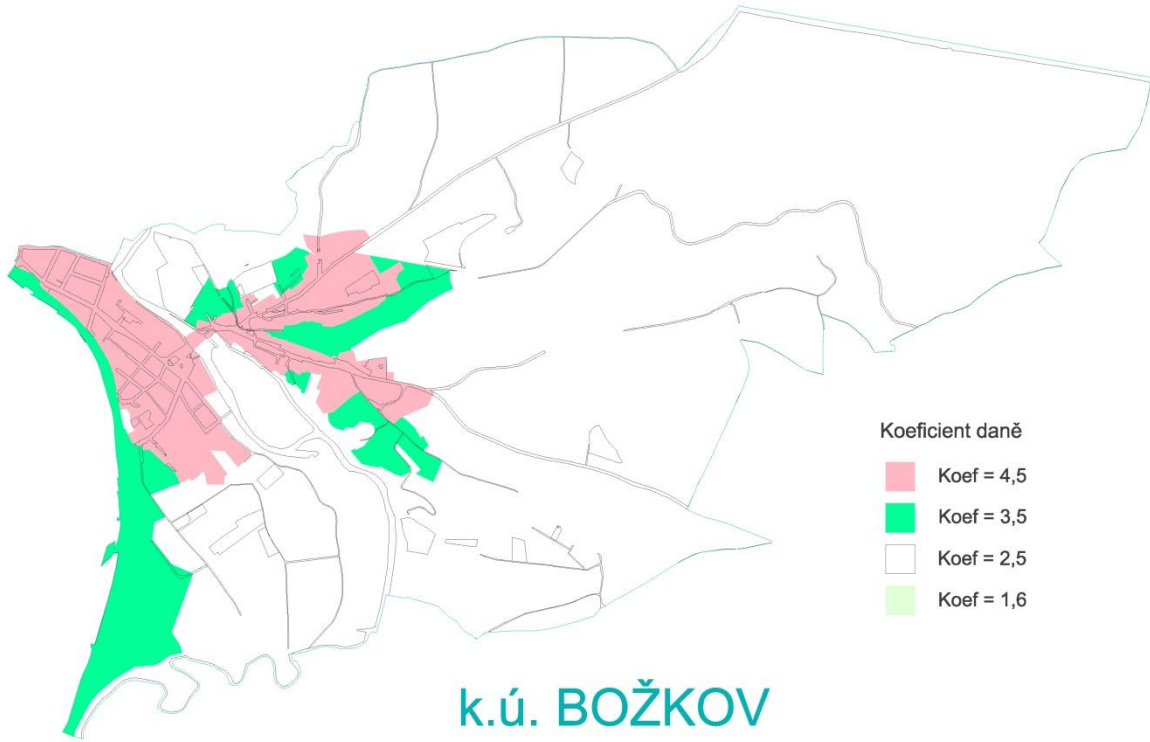
Příloha č. 1 - Grafické vyznačení části města s přiřazenými koeficienty



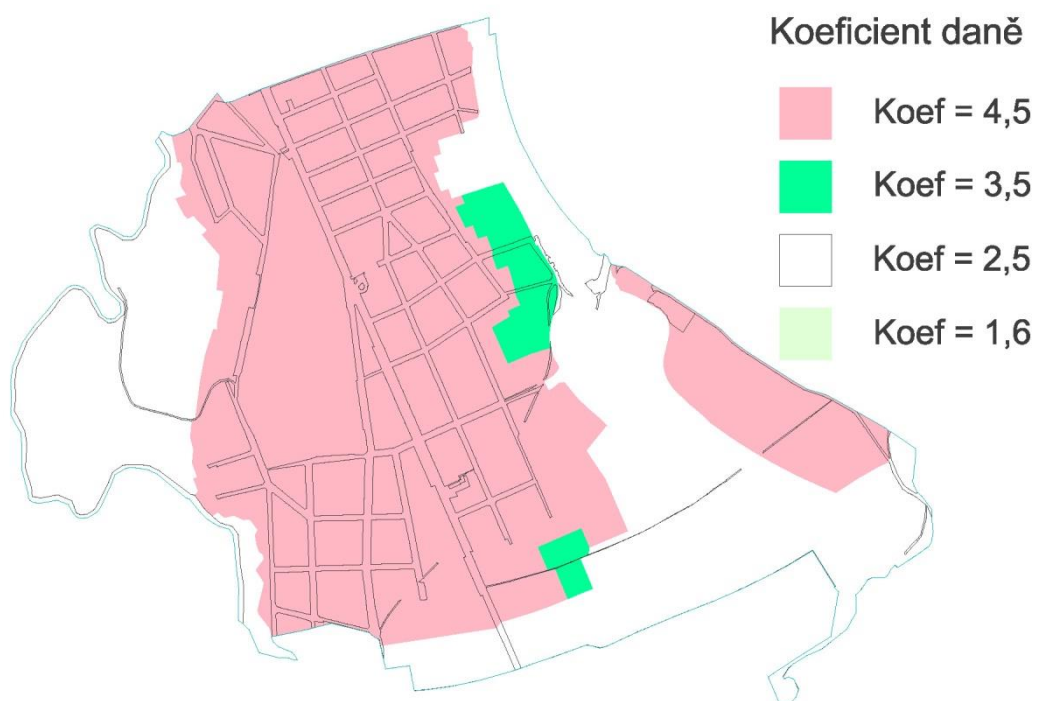
Příloha č.2 - Grafické vyznačení částí města s přiřazenými koeficienty



Příloha č.3 - Grafické vyznačení částí města s přiřazenými koeficienty

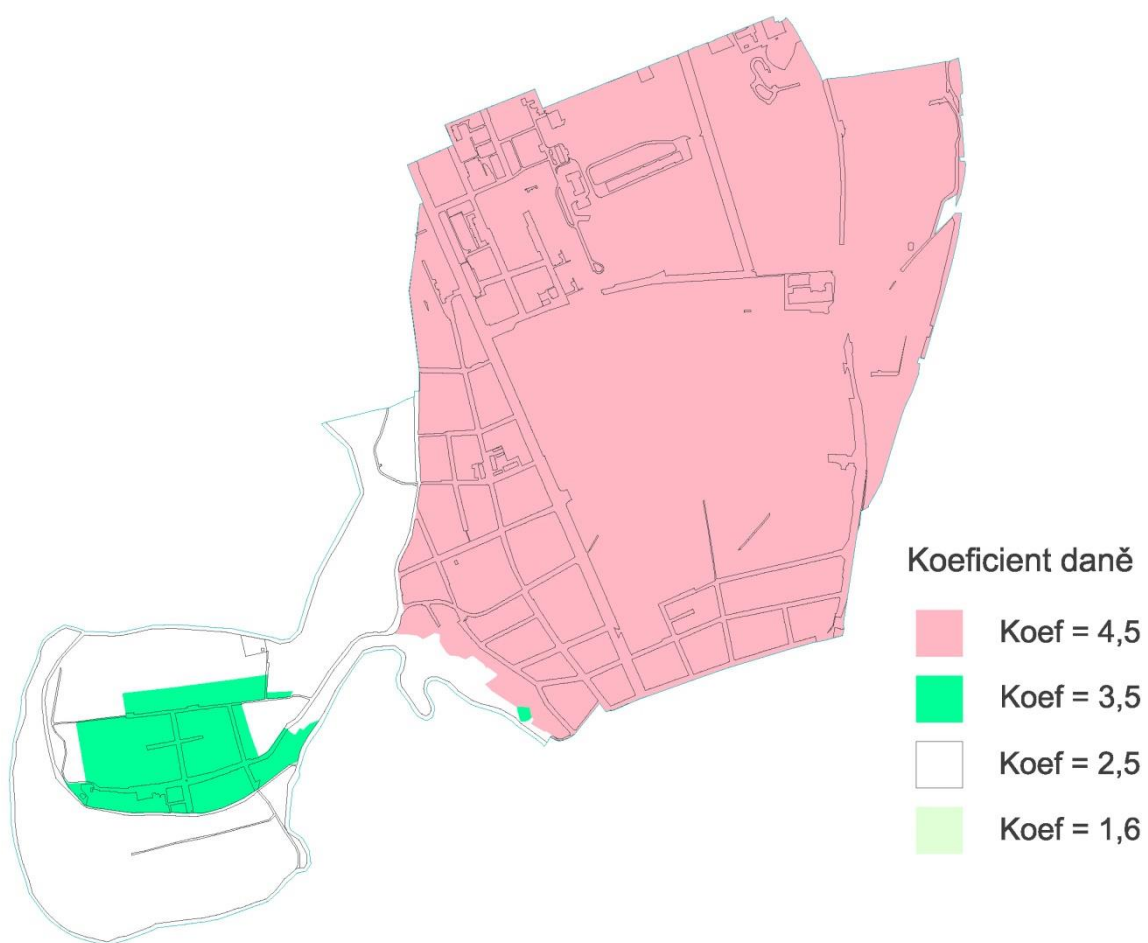


Příloha č.4 - Grafické vyznačení částí města s přiřazenými koeficienty



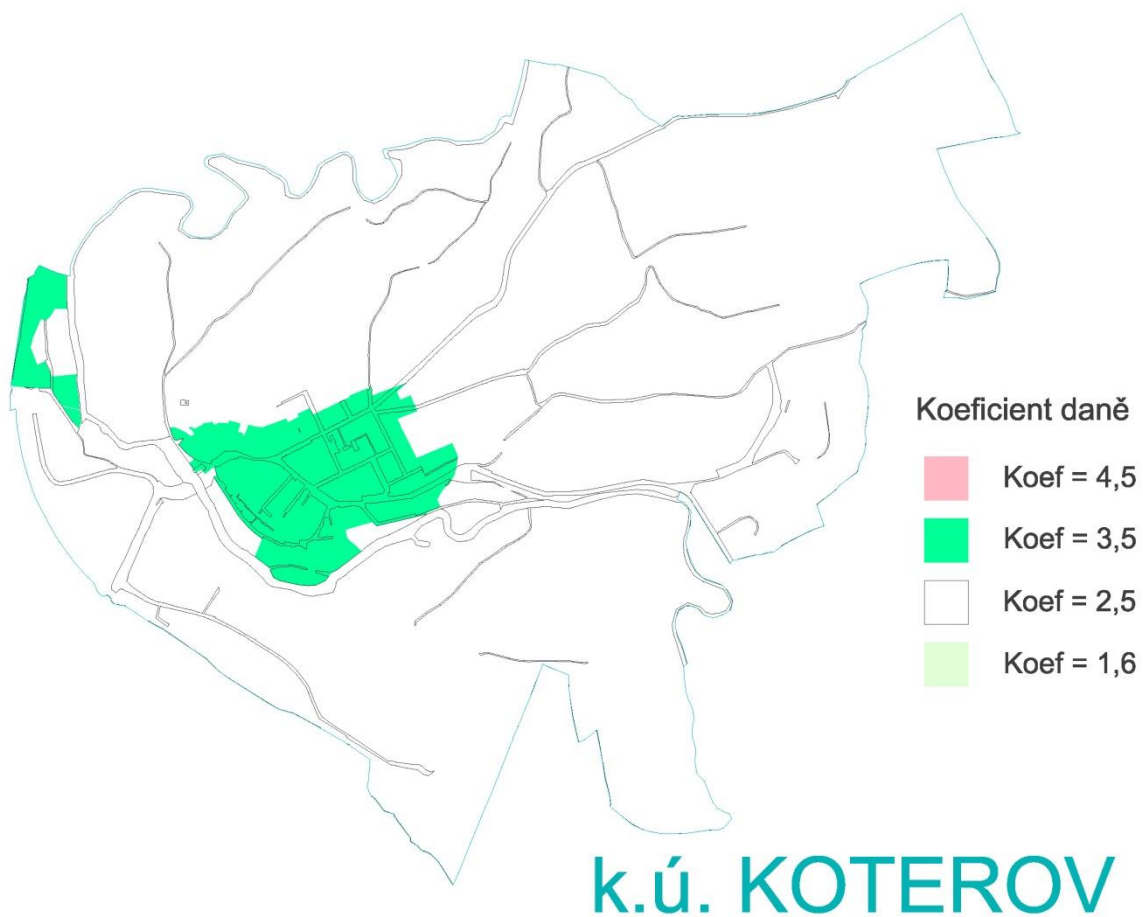
k.ú. BRUČNÁ

Příloha č.5 - Grafické vyznačení částí města s přiřazenými koeficienty



**k.ú. HRADIŠTĚ U PLZNĚ**

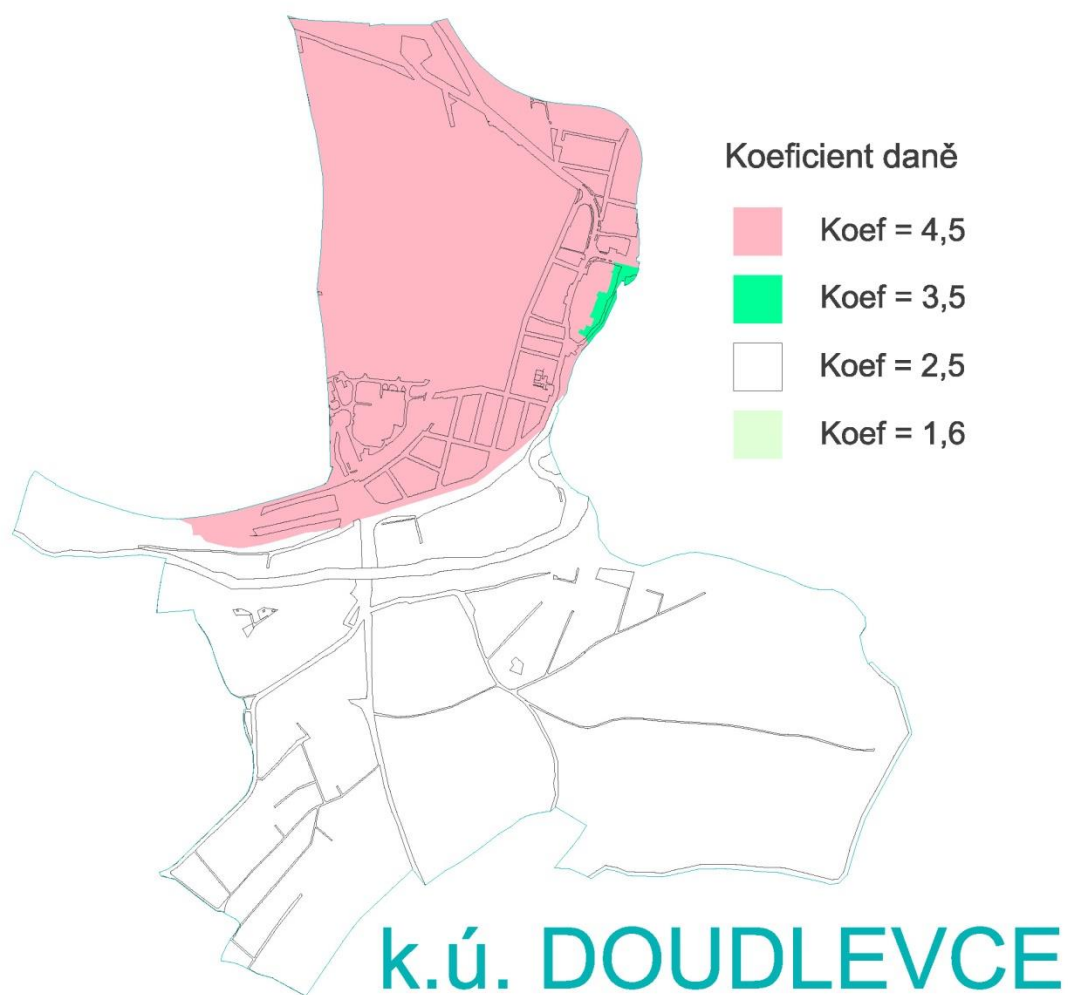
Příloha č.6 - Grafické vyznačení částí města s přiřazenými koeficienty



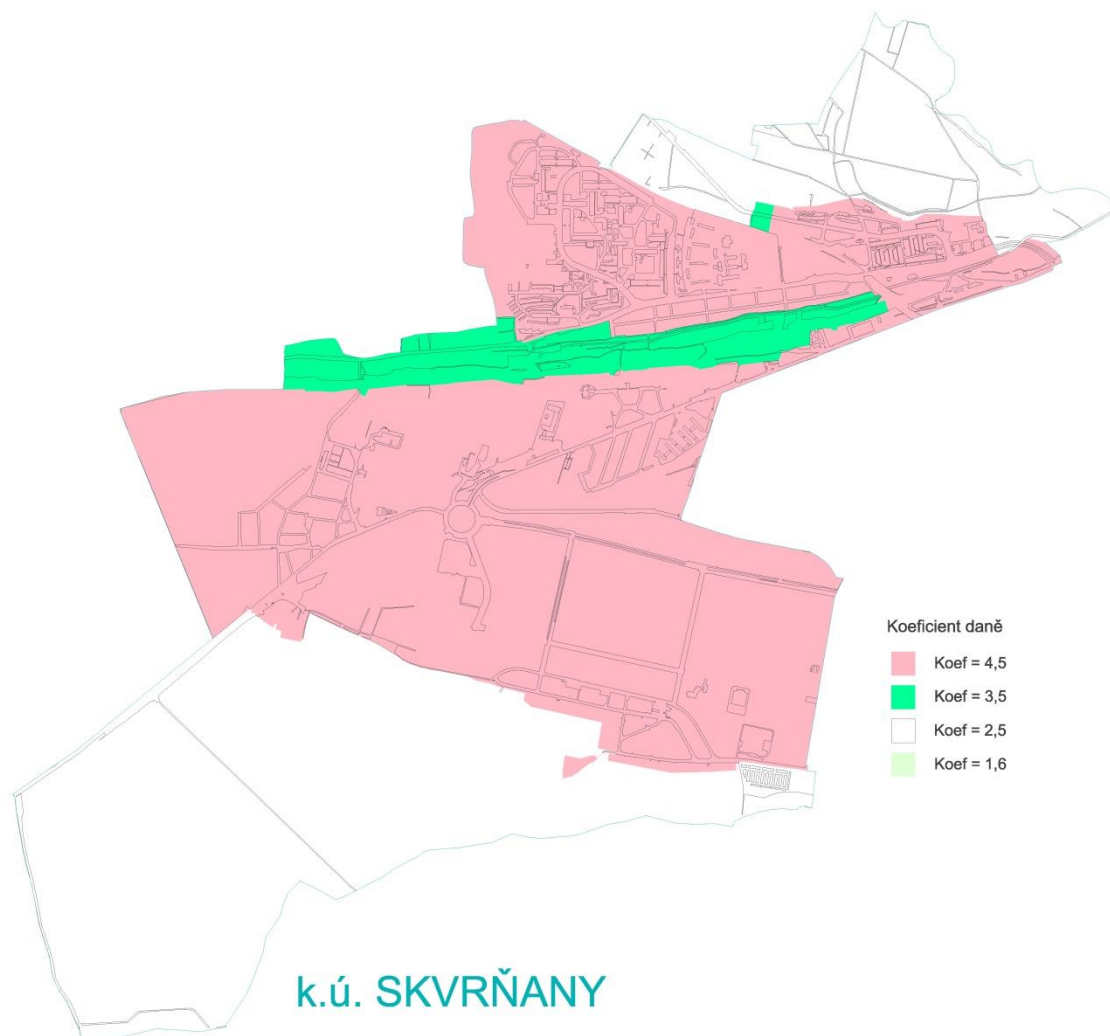




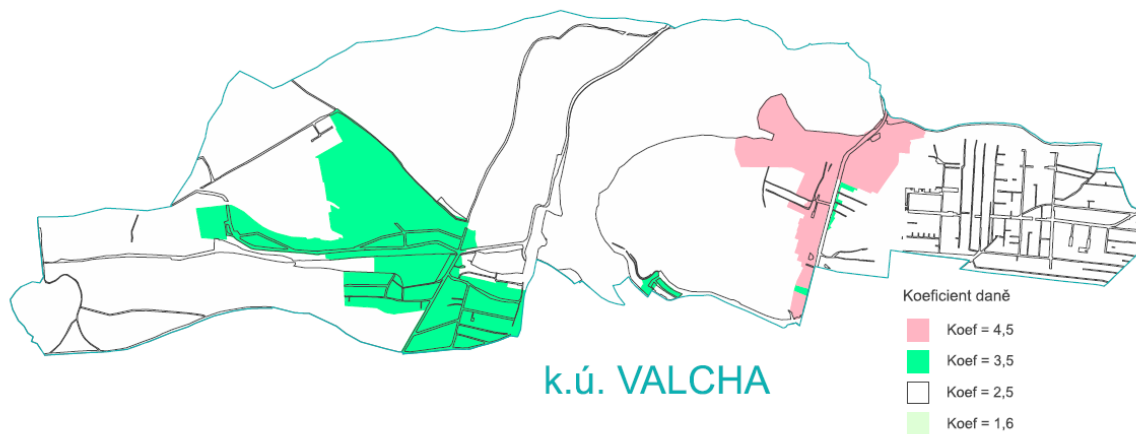
Příloha č.7 - Grafické vyznačení částí města s přiřazenými koeficienty



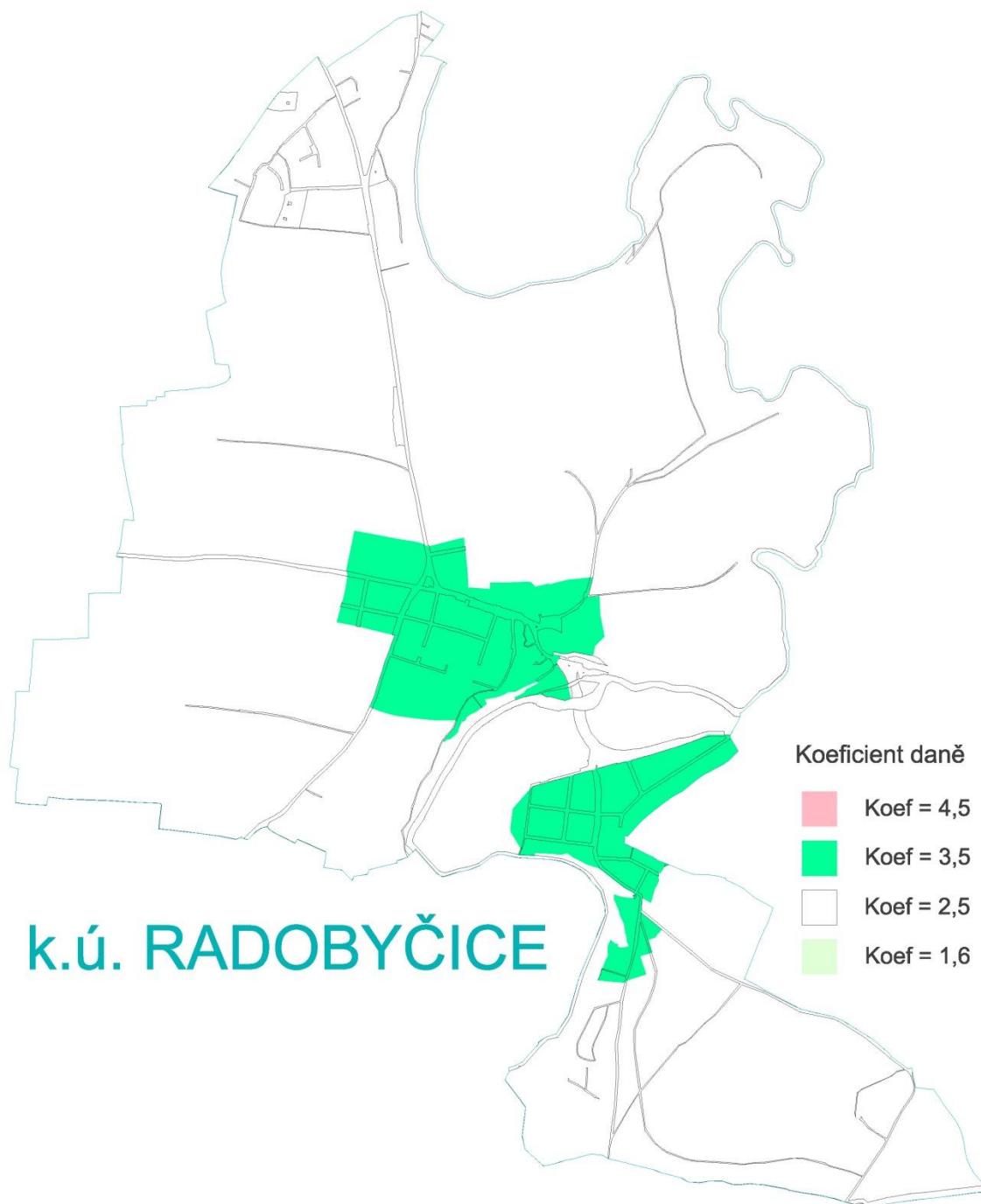
Příloha č.8 - Grafické vyznačení částí města s přiřazenými koeficienty



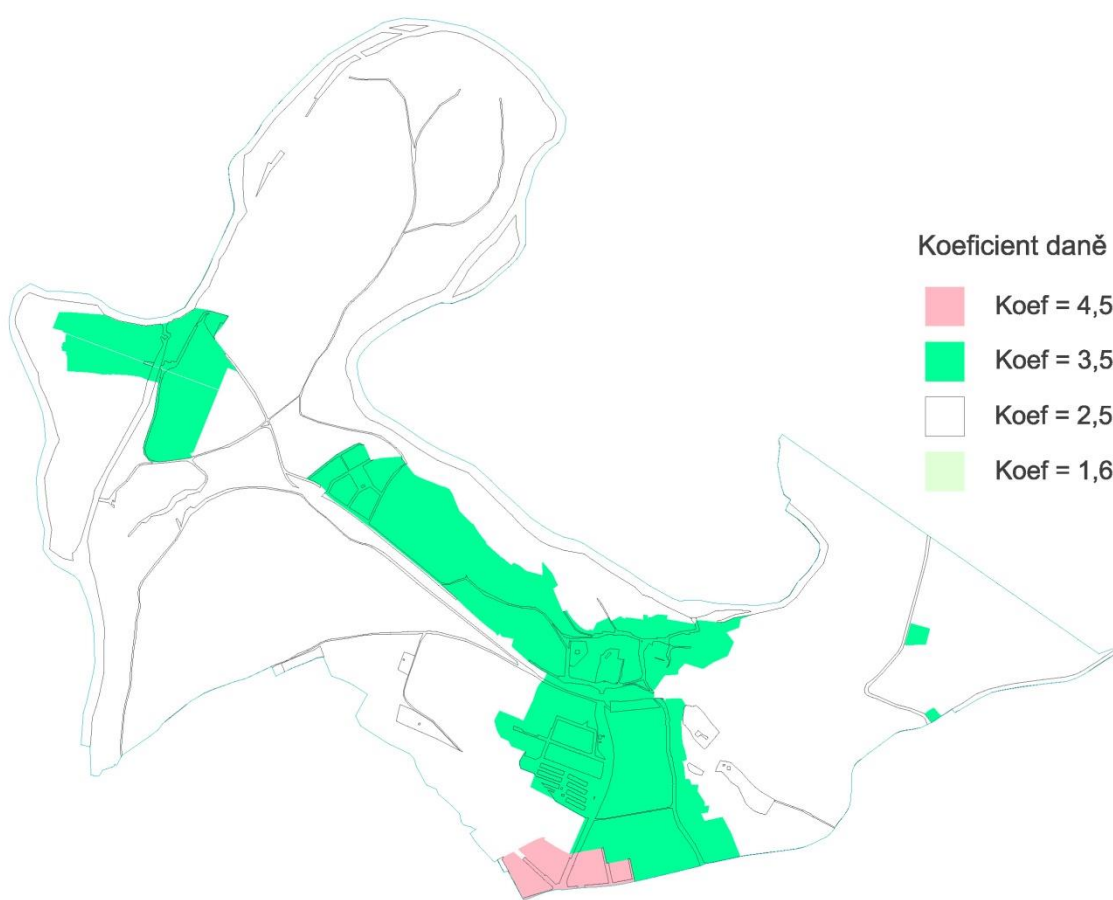
Příloha č.9 - Grafické vyznačení částí města s přiřazenými koeficienty



Příloha č.10 - Grafické vyznačení částí města s přiřazenými koeficienty

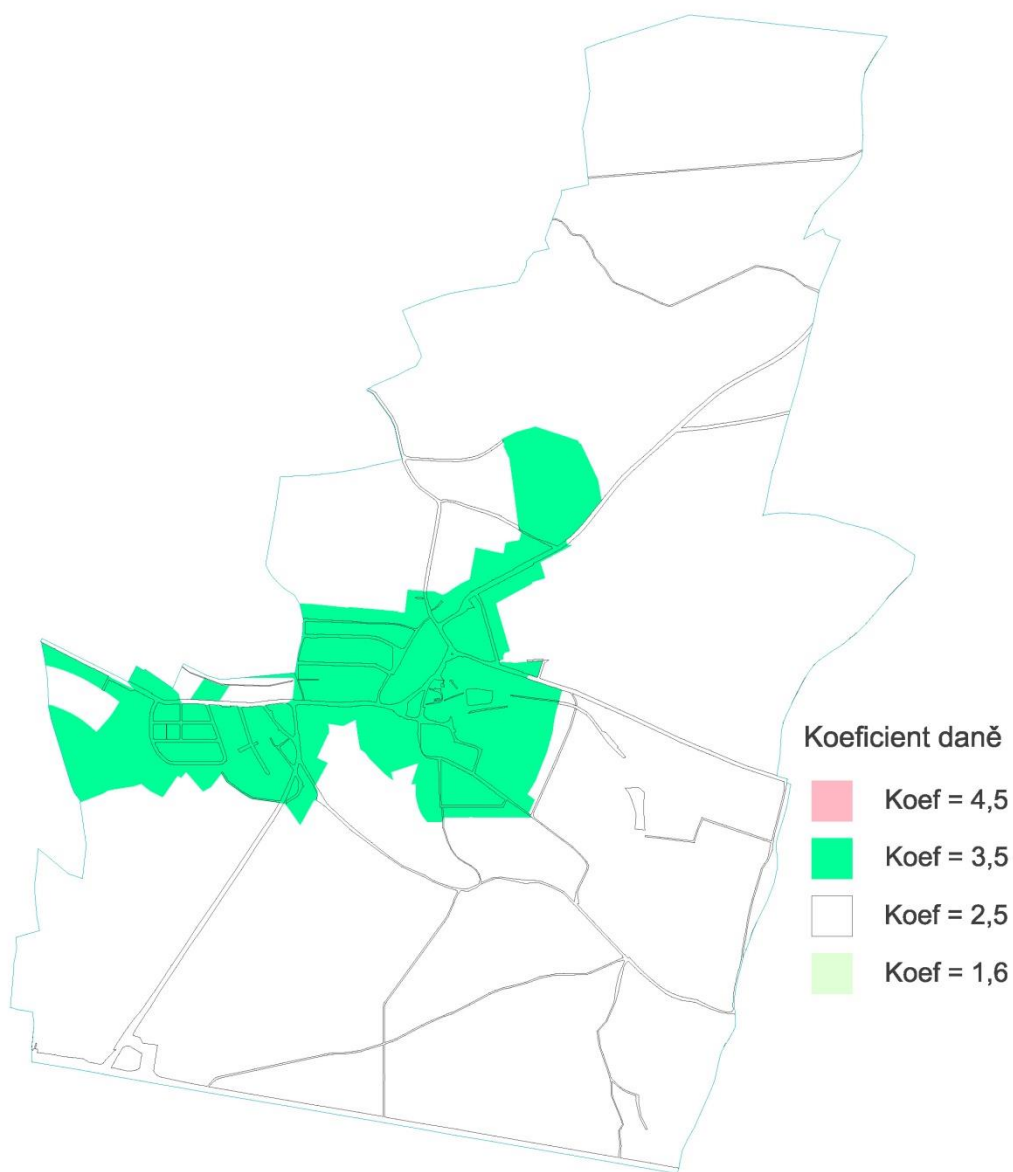


Příloha č.11 - Grafické vyznačení částí města s přiřazenými koeficienty



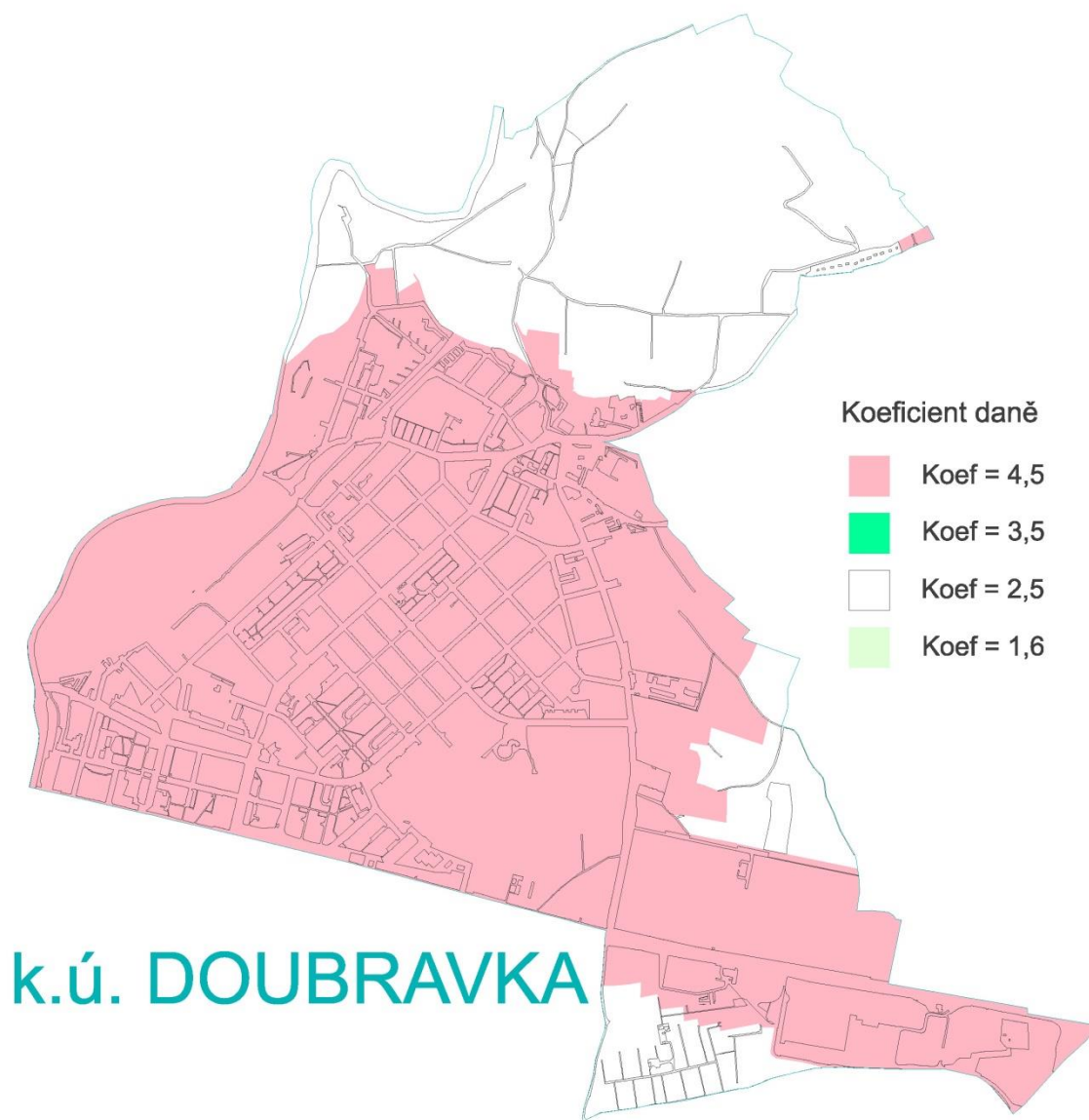
k.ú. BUKOVEC

Příloha č.12 - Grafické vyznačení částí města s přiřazenými koeficienty



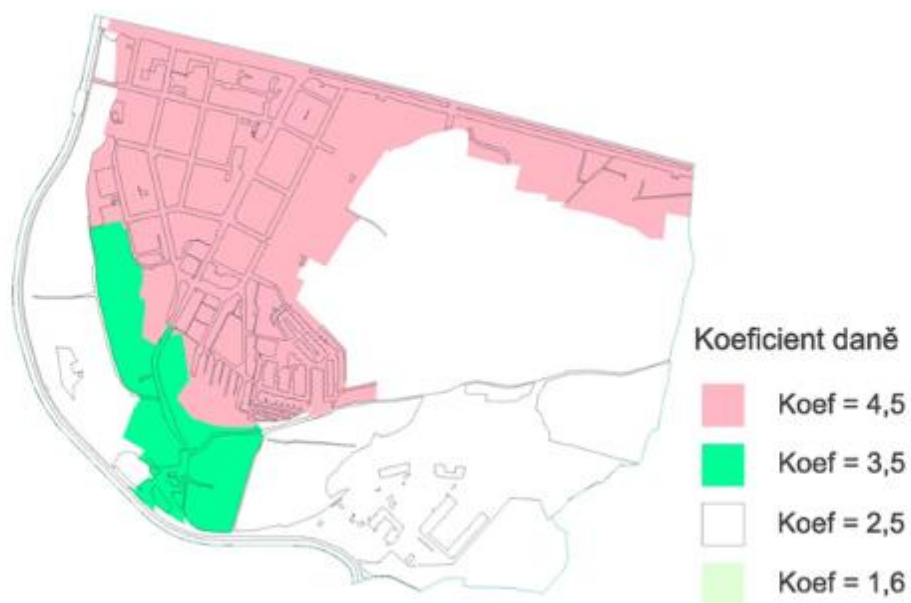
k.ú. ČERVENÝ HRÁDEK U PLZNĚ

Příloha č.13 - Grafické vyznačení částí města s přiřazenými koeficienty





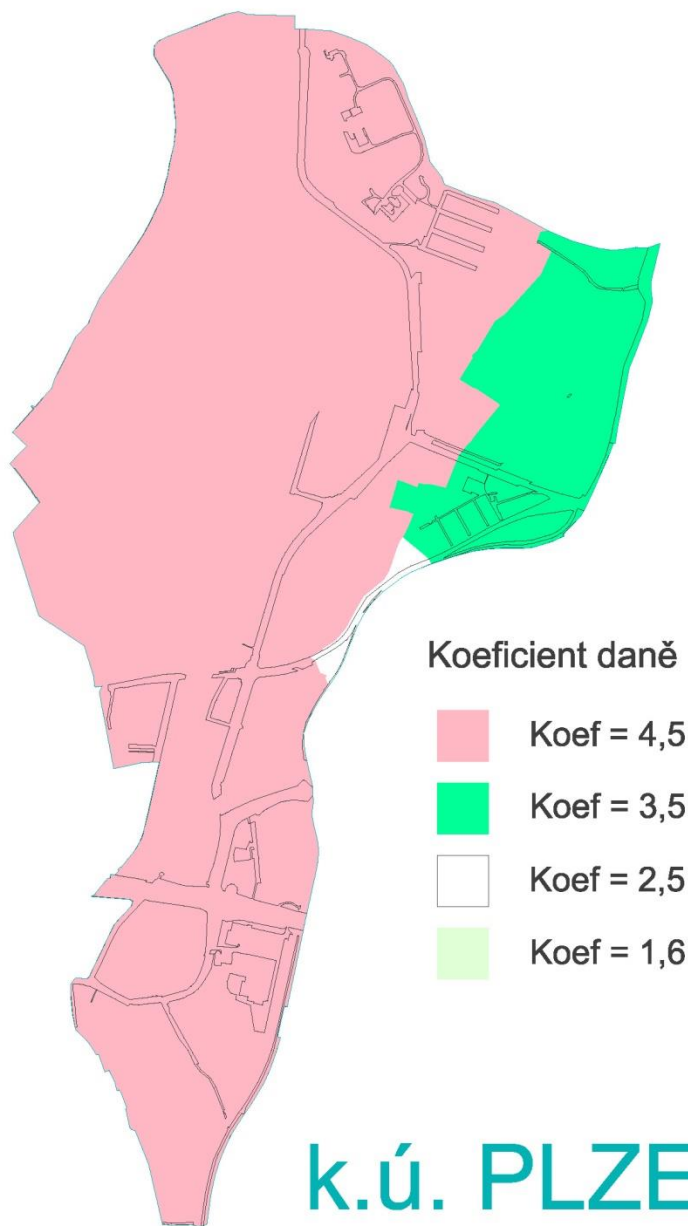
Příloha č.14 - Grafické vyznačení částí města s přiřazenými koeficienty



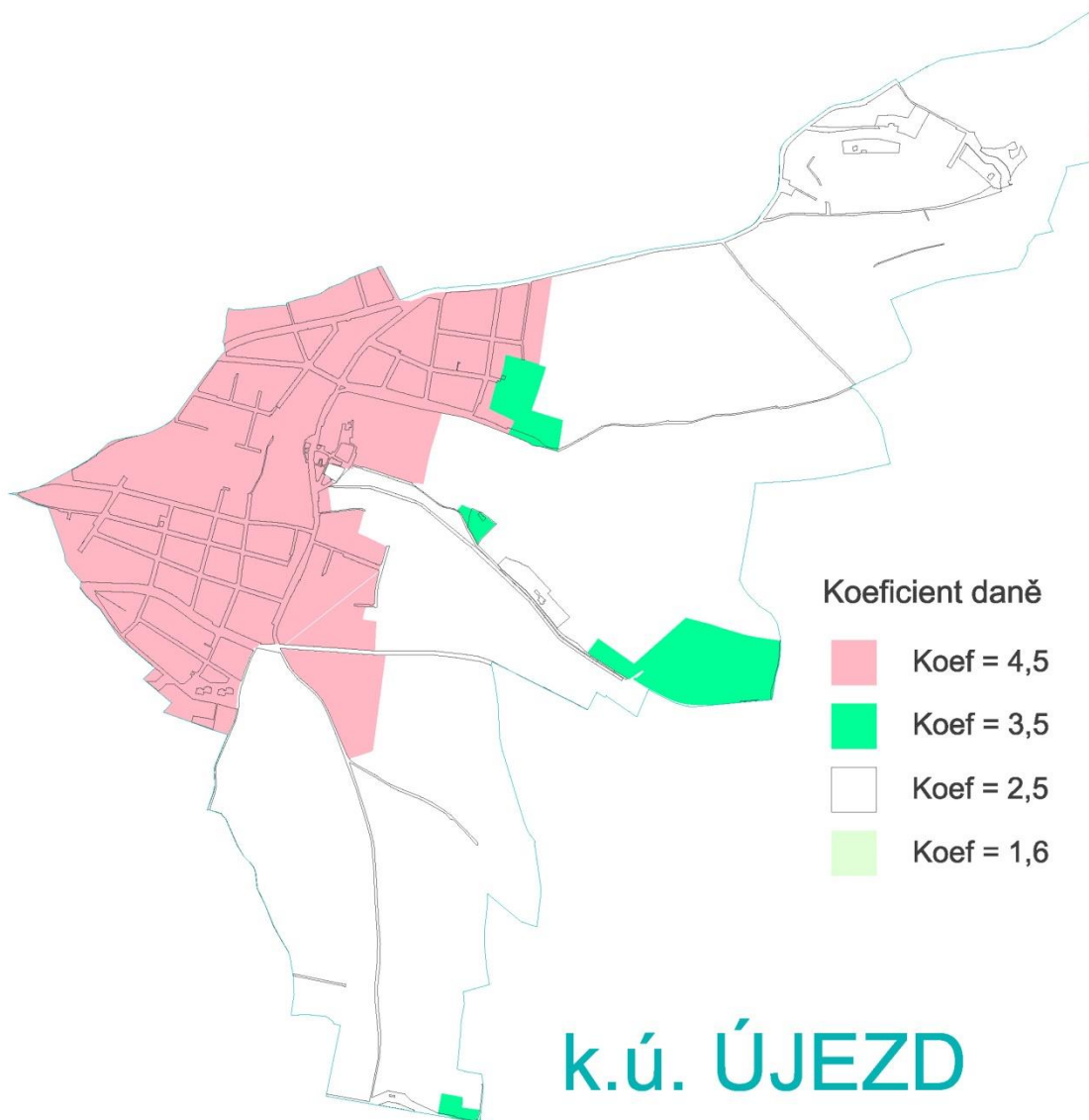
k.ú. LOBZY



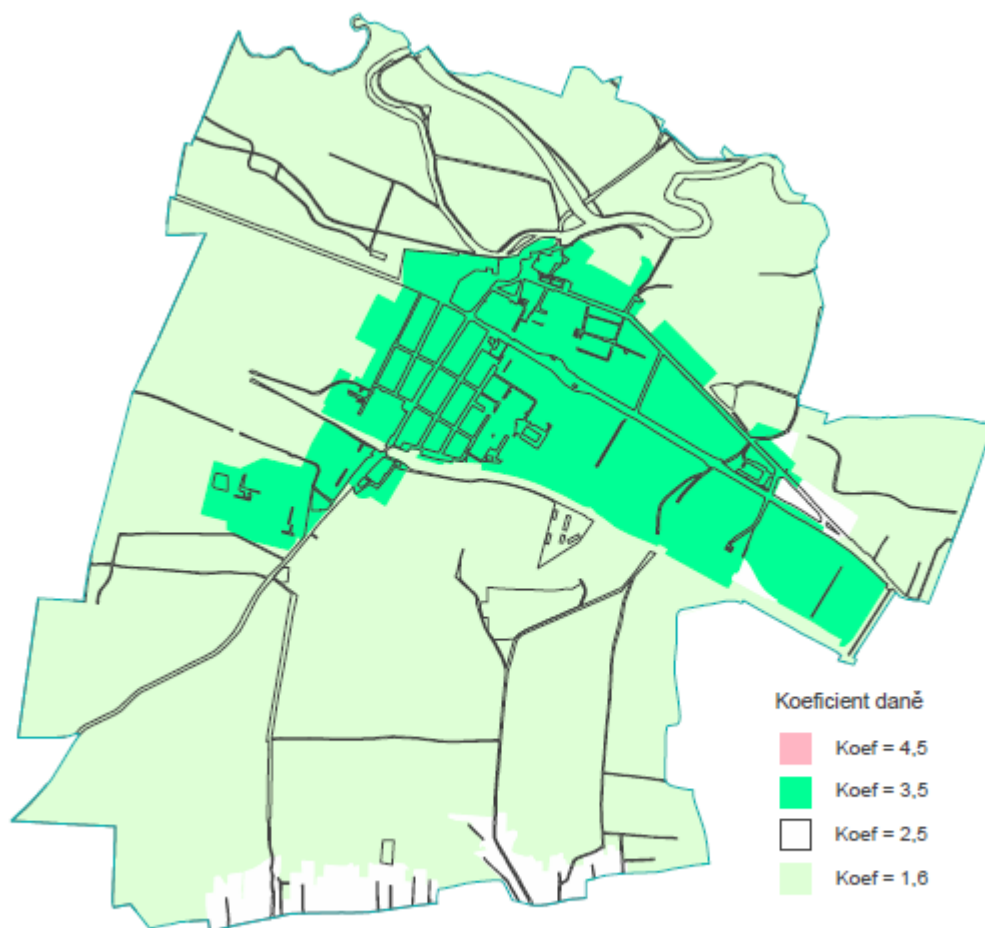
Příloha č.15 - Grafické vyznačení částí města s přiřazenými koeficienty



Příloha č.16 - Grafické vyznačení částí města s přiřazenými koeficienty

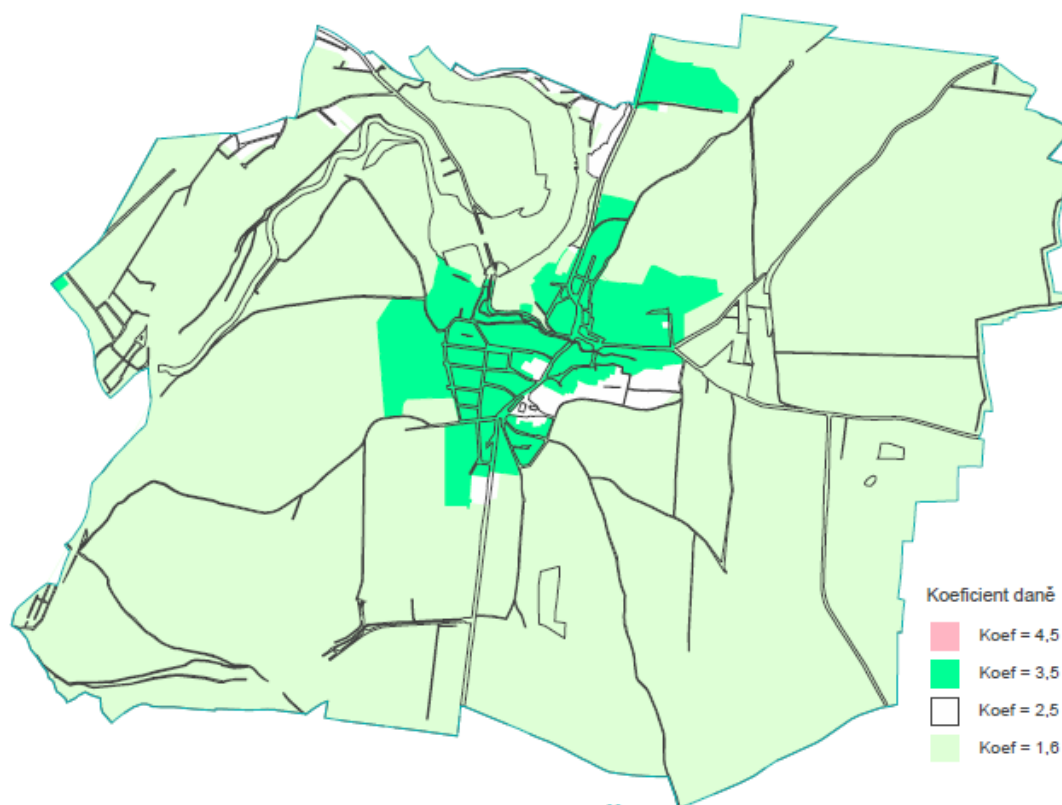


Příloha č.17 - Grafické vyznačení částí města s přiřazenými koeficienty



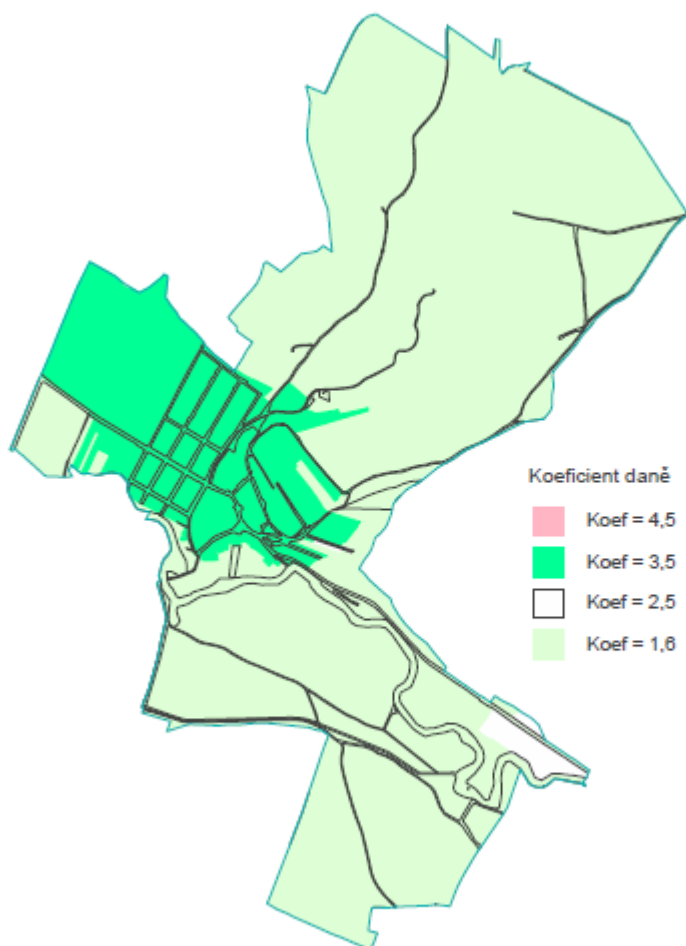
k.ú. KŘIMICE

Příloha č.18 - Grafické vyznačení částí města s přiřazenými koeficienty



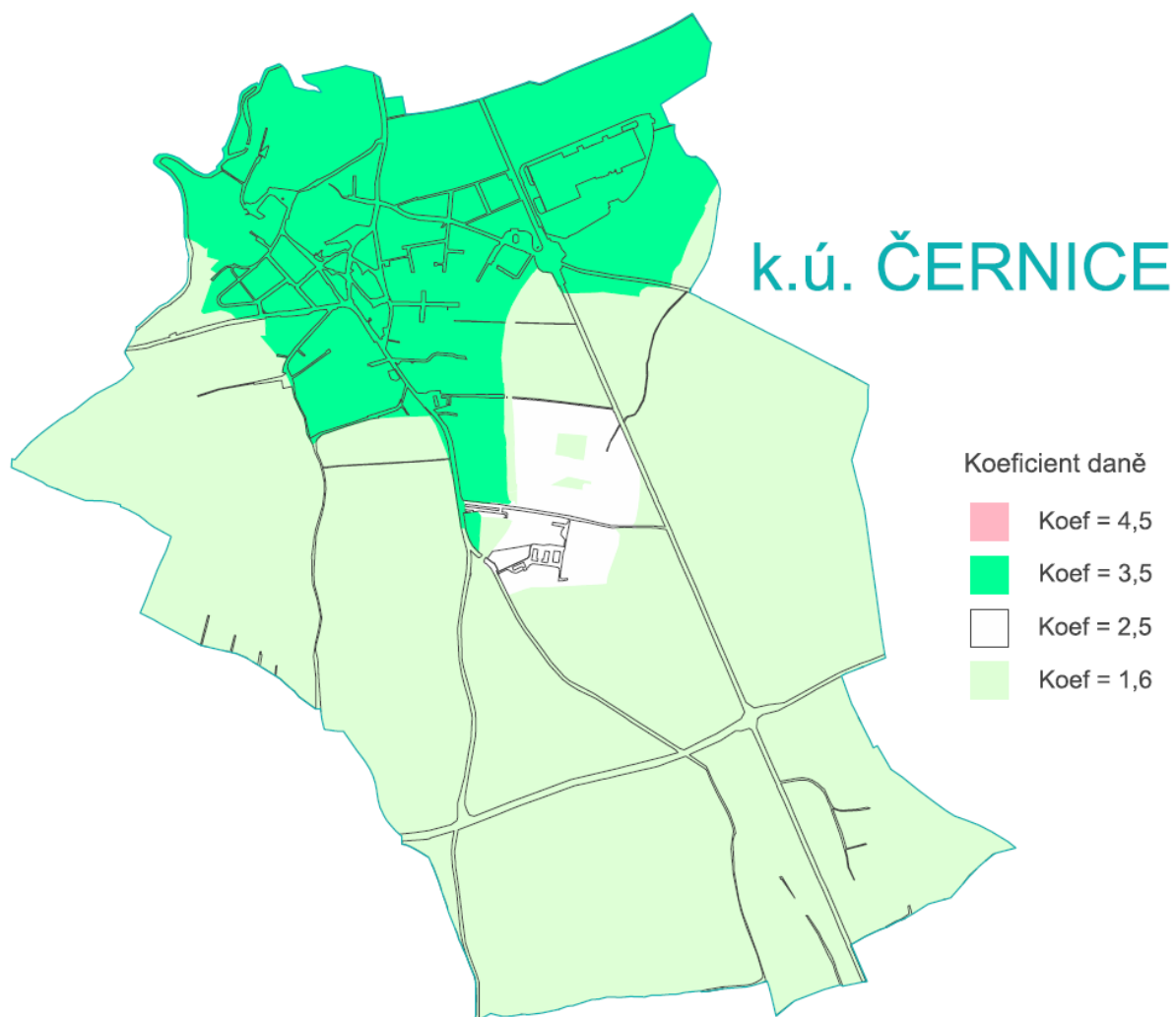
k.ú. LITICE U PLZNĚ

Příloha č.19 - Grafické vyznačení částí města s přiřazenými koeficienty



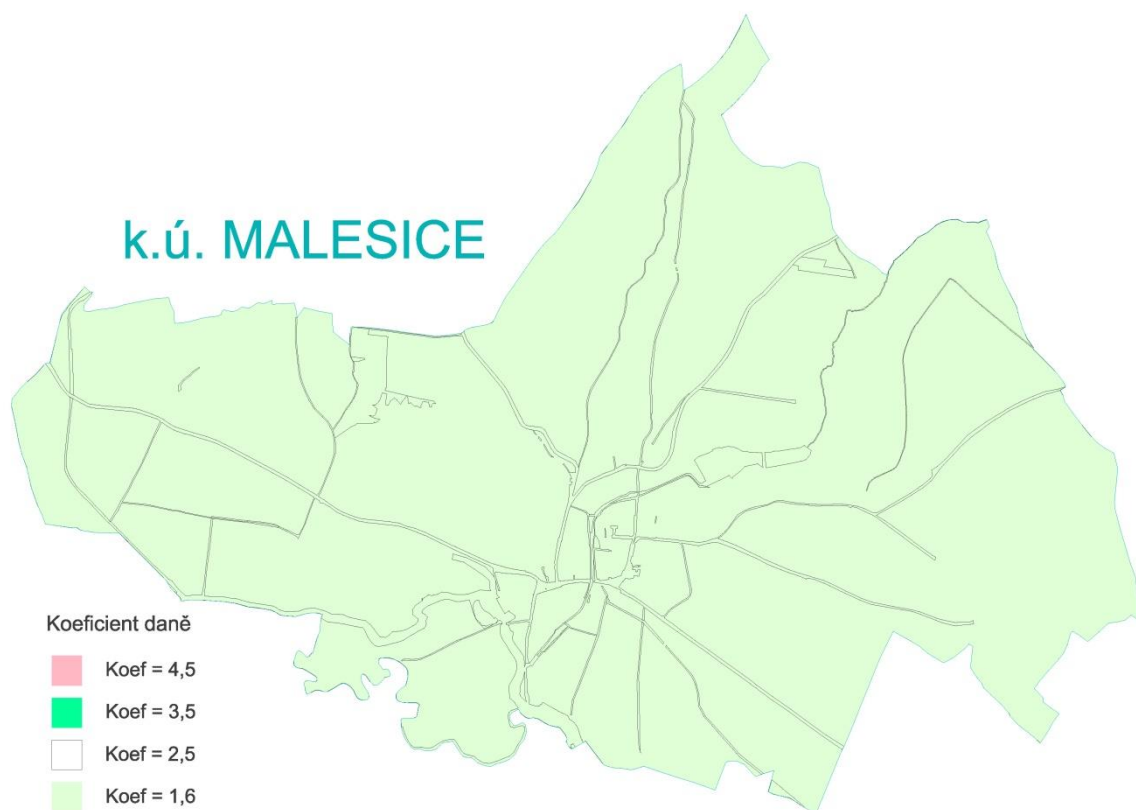
k.ú. RADČICE U PLZNĚ

Příloha č.20 - Grafické vyznačení částí města s přiřazenými koeficienty

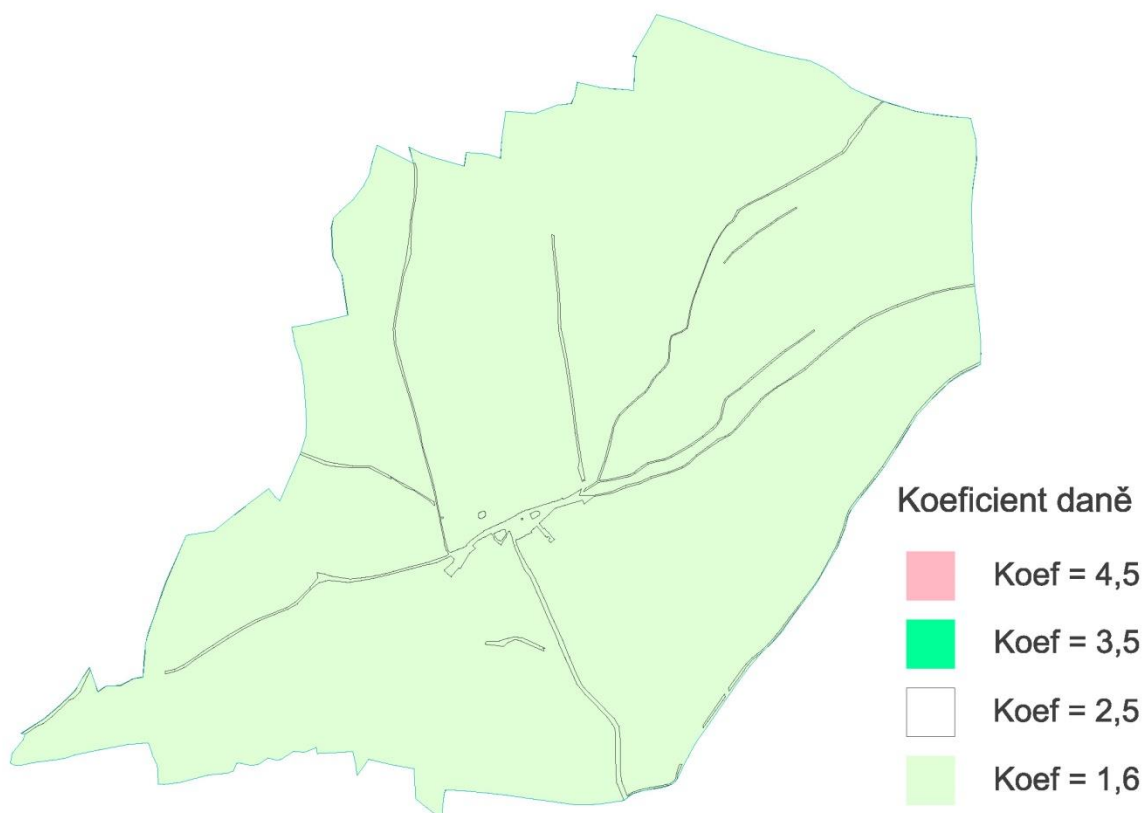




Příloha č.21 - Grafické vyznačení částí města s přiřazenými koeficienty

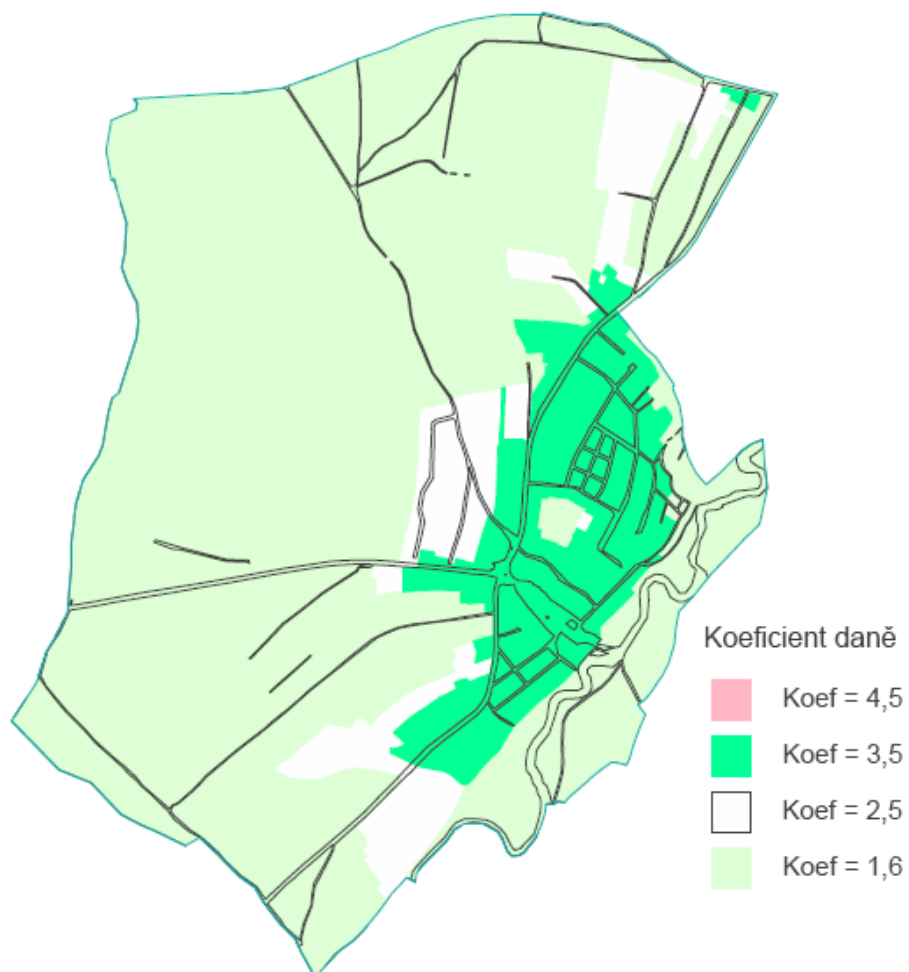


Příloha č.22 - Grafické vyznačení částí města s přiřazenými koeficienty



**k.ú. DOLNÍ VLKÝŠ**

Příloha č.23 - Grafické vyznačení částí města s přiřazenými koeficienty



k.ú. LHOTA U DOBŘAN